

## Die NiederRheinroute®

Auf über 2000 km führt die **NiederRheinroute** Sie von Übach-Palenberg im Süden bis nach Emmerich am Rhein im Norden oder auch von Dormagen im Osten bis in den Selfkant, die westlichste Spitze Deutschlands. Damit ist Sie Deutschlands dichtestes Radwegenetz. Meist abseits der großen Verkehrswege führt die **NiederRheinroute** vorbildlich ausgeschildert größtenteils über flache Wald-, Feld- und Wirtschaftswege.

Die abwechslungsreiche Landschaft des Niederrheins geprägt von Flussauen und Pappelreihen, Mischwäldern, Heidelandschaften und Weizenfeldern laden zum aktiven Er-Fahren ein.

Historische Orts- und Stadtkerne, Schlösser und Herrenhäuser, Wind- und Wassermühlen sowie die vielfältigsten Museen, Veranstaltungen und Freizeiteinrichtungen sind für große und kleine Radler ein Genuss.

Für das persönliche Wohlbefinden sorgen fahrradfreundliche Gastronomie und Unterkünfte.

### Weitere Informationen:

In der Freizeit-Region Heinsberg am Südlichen Niederrhein sind wir für Sie da: Kartenmaterial, Aktuelles zu Unterkünften und Sehenswürdigkeiten, Programme für Ihren Betriebsausflug, Tages- und Wochenendaufenthalte erhalten Sie beim:



### Heinsberger Tourist-Service e. V.

Valkenburger Str. 45 · D-52525 Heinsberg  
Tel.: + 49 (0) 24 52 - 13 14 15  
Fax: + 49 (0) 24 52 - 13 14 19  
info@hts-info.de



[www.hts-info.de](http://www.hts-info.de)

## Unsere Sportförderung: Gut für die Jugend. Gut für Deutschland.



Sport ist ein wichtiges Bindeglied der Gesellschaft. Er stärkt den Zusammenhalt und schafft Vorbilder. Deshalb unterstützt und fördert die Sparkassen-Finanzgruppe den Sport und sorgt für die notwendigen Rahmenbedingungen zur Leistungsentwicklung: regional und national, in der Nachwuchsförderung, im Breiten- sowie im Spitzensport. Mit einer jährlichen Fördersumme von über 60 Mio. Euro ist die Sparkassen-Finanzgruppe der größte nicht-staatliche Sportförderer in Deutschland. [www.gut-fuer-deutschland.de](http://www.gut-fuer-deutschland.de)




## Die NiederRheinroute®

Radfahren auf Deutschlands  
größter Radwander-Route


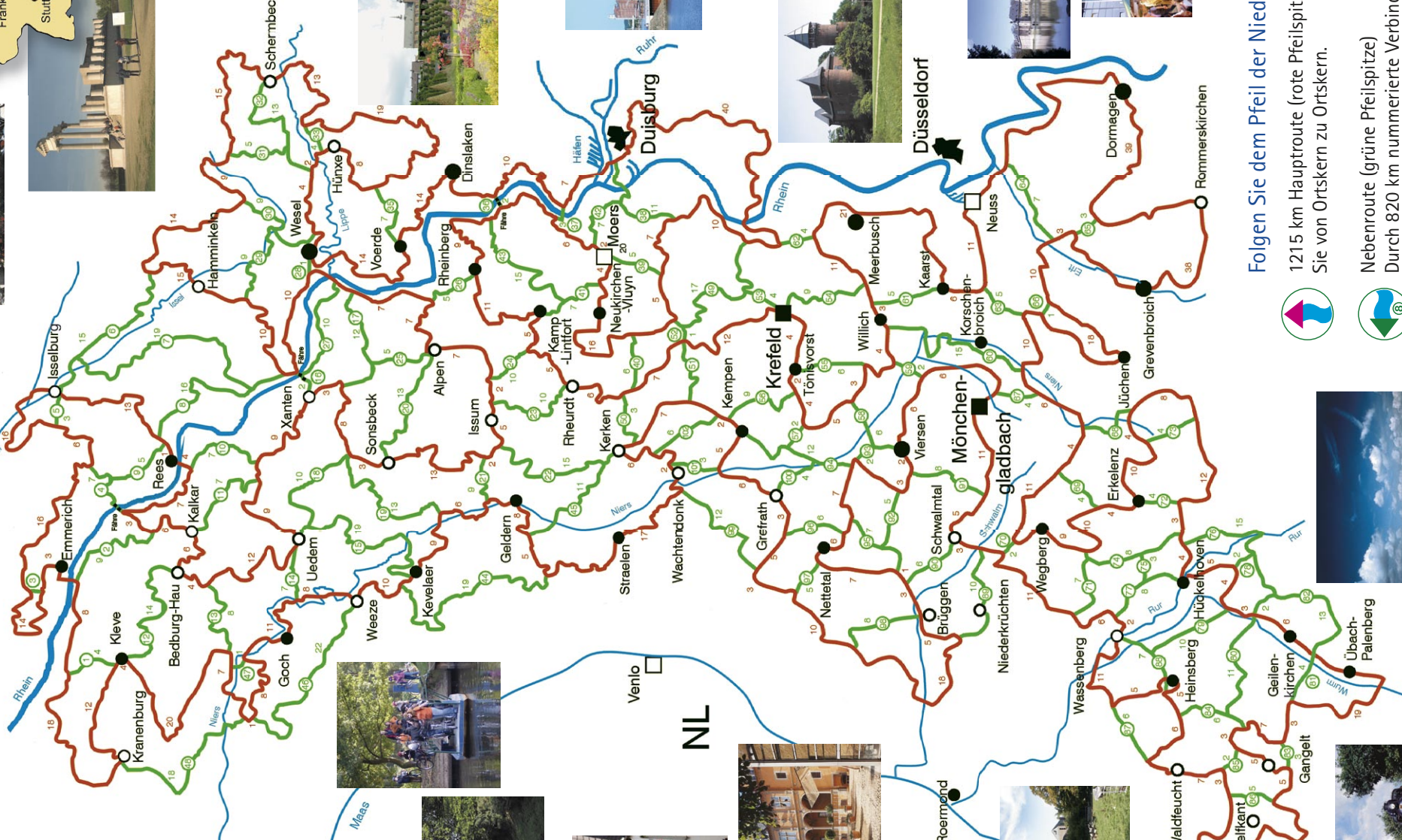




# Die Nieder-Rheinroute®



□ Nijmegen



Folgen Sie dem Pfeil der NiederRheinroute:

1215 km Hauptroute (rote Pfeilspitze) leiten Sie von Ortskern zu Ortskern.

Nebenroute (grüne Pfeilspitze) Durch 820 km nummerierte Verbindungswege können Sie Radtouren in jeder gewünschten Länge planen.